

ROMANIA
JUDETUL VRANCEA
COMUNA MILCOVUL
CONSILIUL LOCAL

HOTARAREA nr. 33
din 10 august 2017

privind Aprobarea Planului Urbanistic Zonal – solicitant ASOFIEI ANCA-IULIA și ASOFIEI IONUȚ, pentru CONSTRUIRE LOCUINȚĂ

Consiliul local al comunei Milcovul, judetul Vrancea, întrunit în ședința ordinară din data de 10 august 2017;

- văzând expunerea de motive a inițiatorului, însoțit de raportul compartimentului de urbanism din cadrul Primăriei Milcovul;
- având în vedere raportul de avizare al Comisiei pentru Agricultură, amenajarea teritoriului și urbanism, protecția mediului și turism, din cadrul Consiliului local;
- ținând cont de prevederile Legii nr.350/2001 privind amenajarea teritoriului și urbanismul, cu modificările și completările ulterioare, ale Ordinului ministrului lucrărilor publice, transporturilor și locuinței nr.839/2009 pentru aprobarea Normelor metodologice de aplicare a Legii nr.50/1991 privind autorizarea executării lucrărilor de construcții, republicată în 2004,

In temeiul art.36, alineat (5), litera „c” și art.45 alineat (2) lit.„e” din Legea nr.215/2001 privind administrația publică locală, republicată, modificată și completată


H O T A R Ă Ș T E:

Art. 1 Se aprobă Planul Urbanistic Zonal, pentru investiția „LOCUINȚĂ”, titular ASOFIEI ANCA-IULIA și ASOFIEI IONUȚ, proiectat pentru satul Lămotești, str. Mîndrești, conform documentației anexate, care face parte integrantă din prezenta.

Art. 2 Secretarul comunei va comunica și va transmite prevederile prezentei hotarari celor interesati și Prefectului Vrancea în vederea efectuării controlului de legalitate.

PREȘEDINTE DE ȘEDINȚĂ
CONSILIER LOCAL

N. GOIA

CONTRASEMNEAZĂ
SECRETAR COMUNĂ

P. MĂLUREANU

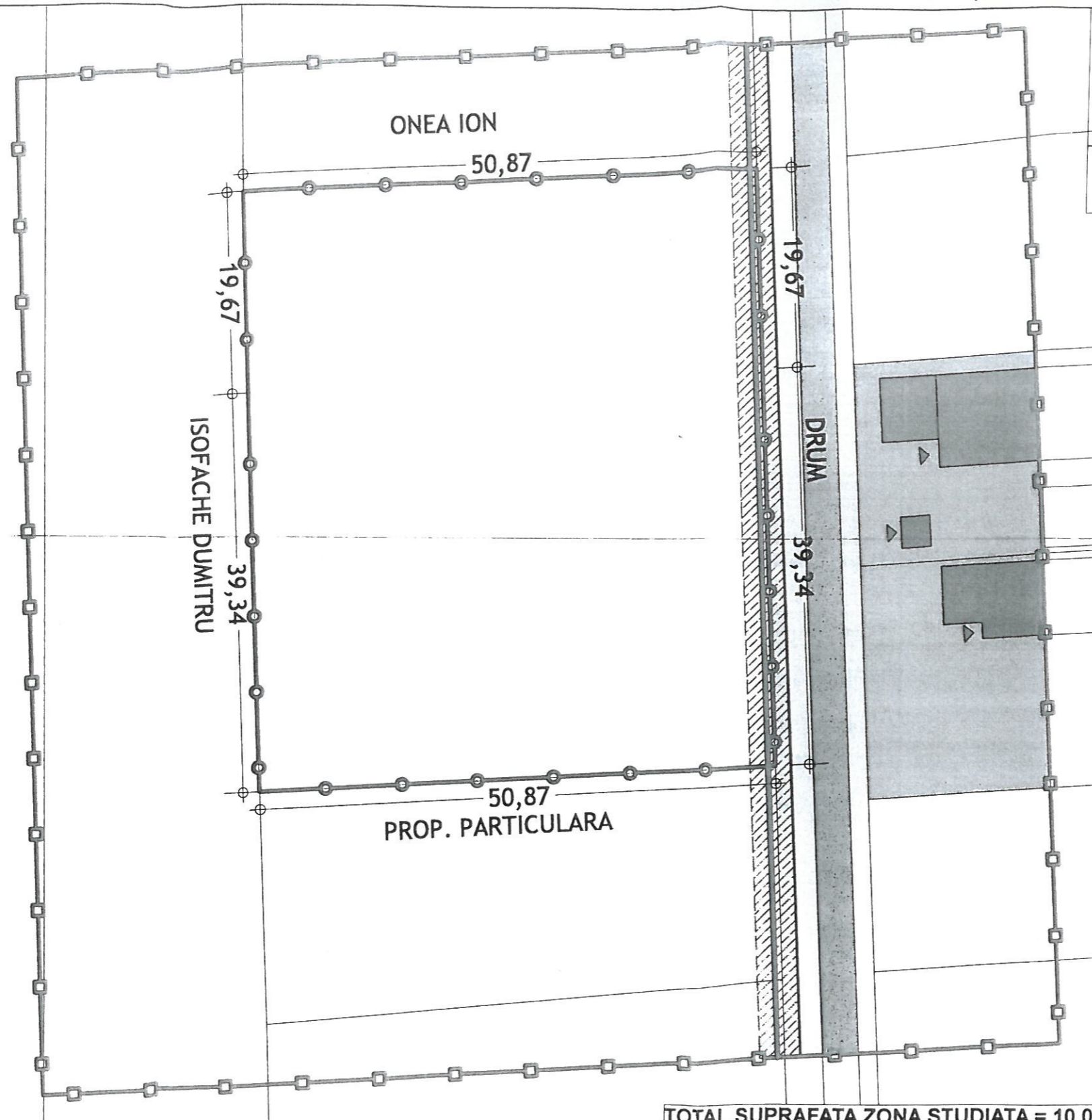
PUZ

PLAN URBANISTIC ZONAL

CONSTRUIRE LOCUINTA P+1 SI IMPREJMUIRE
T. 73, P. 382/4, com. Milcovul, jud. Vrancea

1


SITUATIE EXISTENTA



LEGENDA :

- Limita zonei studiate
- Limita teren care a generat PUZ
- Zona spatii verzi
- Zona drum public
- Zona locuinte individuale
- Zona constructii existente (locuinte P-P+1, anexe)
- Zona cu utilizari agricole
- Acces principal in cladiri
- LEA 20 kV existenta
- Zona protectie LEA 20 kV existenta (4 m stanga/dreapta)
- Limita intravilan existenta

TOTAL SUPRAFATA ZONA STUDIATA = 10.000 mp
SUPRAFATA TEREN CARE A GENERAT P.U.Z. = 3.000 mp



VERIFICATOR/ EXPERT	NUME	SEMNATURA	CERINȚA	REFERAT / EXPERTIZA NR. / DATA
S.C. GLOBAL PROIECT S.R.L. - Focșani C.U.I. - R 16667079, Tel. 0237/232.777				Beneficiar: ASOFIEI ANCA-IULIA și ASOFIEI IONUT
SPECIFICAȚIE ȘEF PROIECT: PROIECTAT:	NUME Arh. Cosmin Nedelcu Arh. Ștefan Chițimuş	SEMNATURA 	SCARA: 1 : 500 DATA:	Titlu Proiect: P.U.Z. CONSTRUIRE LOCUINTA P+1 SI IMPREJMUIRE T. 73, P. 382/4, com. Milcovul, jud. Vrancea Titlu Planșă: SITUATIE EXISTENTA
				Pr. Nr. 267 / 2016 FAZA: P.U.Z. PLANȘA